

**PROJETO GEOMÉTRICO**

MUNICÍPIO DE VILA BELA DA SANTÍSSIMA TRINDADE - MT



OBS:

01 - MEDIDAS DADAS EM METROS (m).

02 - AS COTAS PREVALECEM SOBRE A ESCALA DO DESENHO.

03 - EM CASO DE DÚVIDAS, CONSULTE O AUTOR DO PROJETO.

04 - REPRODUÇÃO SOMENTE COM AUTORIZAÇÃO POR ESCRITO DO AUTOR DO PROJETO. LEI Nº. 9.610 - LEI DO DIREITO AUTURAL.

05 - AS IMAGENS CONTIDAS NESTE PROJETO ARQUITETÔNICO SÃO ILUSTRATIVAS PODENDO SOFRER PEQUENAS ALTERAÇÕES DURANTE A EXECUÇÃO.

CARIMBO DO CAU / CREA:

CARIMBO DA PREFEITURA:

PREFEITURA MUNICIPAL DE VILA BELA DA SANTÍSSIMA TRINDADE-MT  
SECTOR DE ENGENHARIA  
**PROJETO APROVADO**  
PROTÓCOLO Nº: 38/2023/SEVEMT  
Tipo de obra: PAVIMENTAÇÃO ASFÁLTICA  
Data: 05/02/2024  
Área a construir: 17.476,11 M²  
Aprovado por:  
  
SÉRGIO DE MELLO SANTOS  
Engenheiro Civil  
CREA: MT 029458  
Matrícula: 3079

**ASSOCIAÇÃO MATO-GROSSENSE DOS MUNICÍPIOS**  
**COORDENAÇÃO DE PROJETOS**

SITE: [www.amm.org.br](http://www.amm.org.br)  
E-MAIL: [centraldeprojetosamm@gmail.com](mailto:centraldeprojetosamm@gmail.com)

**ADM. NEURILAN FRAGA**

**TIPO DE OBRA:** INSTITUCIONAL

**MODALIDADE:** PAVIMENTAÇÃO ASFÁLTICA

**OBJETO:** PROJETO DE INFRAESTRUTURA URBANA - PAVIMENTAÇÃO ASFÁLTICA, DRENAGEM, PASSEIO PÚBLICO E SINALIZAÇÃO VIÁRIA

**CONCEDENTE/ CNPJ:** VILA BELA DA SANTÍSSIMA TRINDADE 03.214.160/0001-21

**ENDEREÇO:** DIVERSAS RUAS

**AUTOR DO PROJETO:** Axel Salles Lopes  
Engenheiro Civil  
CREA - 1216637202

**PROJETO DE PAVIMENTAÇÃO**

**ASSUNTO:** MAPA DO MUNICÍPIO - LOCAÇÃO DAS VIAS

**DATA DE ENTREGA:** NOVEMBRO/2023

**REVISÃO:** 1ª - 19/12/2023  
2ª - 26/01/2024

**ESCALA:** SEM ESCALA

**ART:** 000000-0

**DESENHO:** Axel Salles Lopes

**FOLHA Nº**  
**PG-01**



## MUNICÍPIO DE VILA BELA DA SANTÍSSIMA TRINDADE - MT



QUADRO DE RUAS														
ITEM	LOGRADOURO	COORDENADAS		ESTACAS						EXTENSÃO (m)	LARGURA (m)	ÁREA (m²)	ÁREA DE LIMPA RODAS (m²)	ÁREA TOTAL (m²)
		INICIAL	FINAL	INICIAL			FINAL							
1	RUA ALAMEDA DOMINGO FORRO	15° 04.05"S 59°57'11.56"O	15° 03.09"S 59°57'9.14"O	0	+	0,00	3	+	15.516	75,52	6,00	453,09	8,36	461,45
2	RUA ALAMEDA DO PORTO TR 01	15° 08.92"S 59°57'13.22"O	15° 07.80"S 59°57'10.03"O	0	+	0,00	4	+	19.693	99,69	7,00	697,85	7,72	705,57
3	RUA ALAMEDA DO PORTO TR 02	15° 06.78"S 59°57'7.17"O	15° 04.93"S 59°57'2.37"O	0	+	0,00	7	+	14.757	154,76	6,00	928,54	8,04	936,58
4	RUA DÁZIO LEONARDO FERREIRA COELHO TR 01	15° 012.85"S 59°57'15.39"O	15° 011.67"S 59°57'12.31"O	0	+	0,00	5	+	4.889	104,89	6,00	629,33	77,30	706,63
5	RUA DÁZIO LEONARDO FERREIRA COELHO TR 02	15° 0'11.51"S 59°57'11.81"O	15° 0'9.56"S 59°57'6.47"O	0	+	0,00	8	+	18.620	178,62	6,00	1.071,72	26,17	1.097,89
6	RUA DÁZIO LEONARDO FERREIRA COELHO TR 03	15° 0'9.24"S 59°57'6.03"O	15° 0'7.51"S 59°57'1.35"O	0	+	0,00	7	+	13.610	153,61	6,00	921,66	4,15	925,81
7	RUA DÁZIO LEONARDO FERREIRA COELHO TR 04	15° 0'7.32"S 59°57'0.96"O	15° 0'2.19"S 59°56'47.88"O	0	+	0,00	21	+	8.415	428,42	6,00	2.570,49	27,90	2.598,39
8	RUA IVO CRUZ FRANCISCO SILVA	15° 0'13.30"S 59°57'15.54"O	15° 0'16.94"S 59°57'13.97"O	0	+	0,00	6	+	1.904	121,90	6,00	731,42	0,00	731,42
9	RUA LINO BISPO DE OLIVEIRA	15° 0'7.69"S 59°57'13.69"O	15° 0'11.46"S 59°57'12.16"O	0	+	0,00	5	+	16.862	116,86	6,00	701,17	0,00	701,17
10	TRAVESSA DO PALÁCIO	15° 0'3.44"S 59°57'11.75"O	15° 0'10.17"S 59°57'8.83"O	0	+	0,00	12	+	3.316	243,32	6,00	1.459,89	29,26	1.489,15
11	RUA JULIANO FRANCISCO DE BRITO	15° 0'2.44"S 59°57'9.18"O	15° 0'9.05"S 59°57'6.39"O	0	+	0,00	13	+	8.801	268,80	7,00	1.881,60	0,00	1.881,60
12	RUA LONDRINA	15° 0'2.51"S 59°57'3.28"O	15° 0'11.27"S 59°56'59.55"O	0	+	0,00	19	+	1.557	381,56	6,00	2.289,34	24,97	2.314,31
13	RUA ARISTONCIO RIBEIRO DA CRUZ TR 01	15° 0'3.33"S 59°56'55.19"O	15° 0'4.68"S 59°56'54.53"O	0	+	0,00	3	+	19.040	79,04	7,00	553,28	4,78	558,06
14	RUA ARISTONCIO RIBEIRO DA CRUZ TR 02	15° 0'4.94"S 59°56'54.38"O	15° 0'8.62"S 59°56'52.80"O	0	+	0,00	6	+	7.095	127,10	7,00	889,66	4,57	894,23
15	RUA CORONEL RICARDO FRANCO TR 01	15° 0'2.12"S 59°56'51.57"O	15° 0'3.26"S 59°56'51.14"O	0	+	0,00	3	+	19.459	79,46	7,00	556,21	4,27	560,48
16	RUA CORONEL RICARDO FRANCO TR 02	15° 0'3.66"S 59°56'50.92"O	15° 0'7.33"S 59°56'49.33"O	0	+	0,00	6	+	10.103	130,10	7,00	910,72	4,65	915,37
TOTAL >>>										2.743,63		17.245,97	232,14	17.478,11

**OBS:**

- 01 - MEDIDAS DADAS EM METROS (m).
- 02 - AS COTAS PREVALECEM SOBRE A ESCALA DO DESENHO.
- 03 - EM CASO DE DÚVIDAS, CONSULTE O AUTOR DO PROJETO.
- 04 - REPRODUÇÃO SOMENTE COM AUTORIZAÇÃO POR ESCRITO DO AUTOR DO PROJETO. LEI Nº. 9.610 - LEI DO DIREITO AUTORAL.
- 05 - AS IMAGENS CONTIDAS NESTE PROJETO ARQUITETÔNICO SÃO ILUSTRATIVAS PODENDO SOFRER PEQUENAS ALTERAÇÕES DURANTE A EXECUÇÃO.

CARIMBO DO CAU / CREA:

CARIMBO DA PREFEITURA:



**ASSOCIAÇÃO MATO-GROSSENSE DOS MUNICÍPIOS**  
**COORDENAÇÃO DE PROJETOS**

SITE: [www.amm.org.br](http://www.amm.org.br)  
E-MAIL: [centraldeprojetosamm@gmail.com](mailto:centraldeprojetosamm@gmail.com)

ADM. NEURILAN FRAGA

<b>TIPO DE OBRA:</b>	INSTITUCIONAL	<b>MODALIDADE:</b>	SAVIMENTAÇÃO ASFÁLTICA
<b>OBJETO:</b>	PROJETO DE INFRAESTRUTURA URBANA - PAVIMENTAÇÃO ASFÁLTICA, DRENAGEM, PASSEIO PÚBLICO E SINALIZAÇÃO VIÁRIA		
<b>CONCEDENTE/ CNPJ:</b>	VILA BELA DA SANTÍSSIMA TRINDADE 03.214.160/0001-21		
<b>ENDEREÇO:</b>	DIVERSAS RUAS		
<b>AUTOR DO PROJETO:</b>	 <p>Associação Mato-grossense dos Municípios</p> <p>Axel Salles Lopes Engenheiro Civil CREA - 12166372/202</p>		

## PROJETO DE PAVIMENTAÇÃO

**ASSUNTO:**  
**MAPA DO MUNICIPIO - LOCAÇÃO DAS VIAS**

**DATA DE ENTREGA:**  
NOVEMBRO/2023

**REVISÃO:**  
1º - 19/12/2023  
2º - 26/01/2024

 Ruas a receberem microrrevestimento

 Limpa rodas e embocaduras

**ESCALA:**

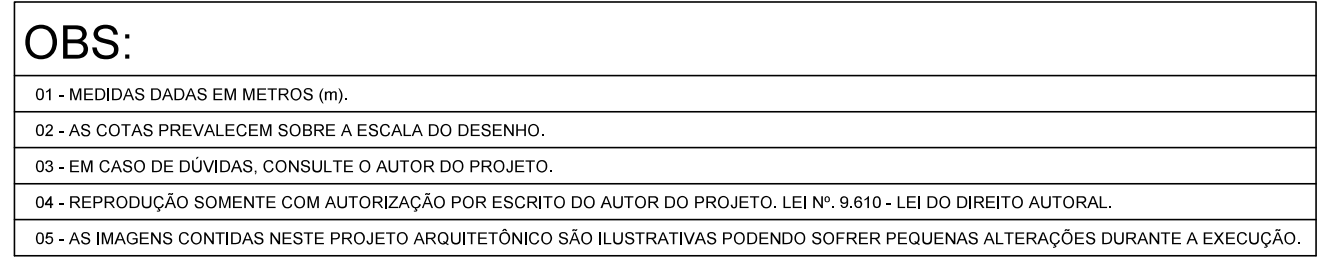
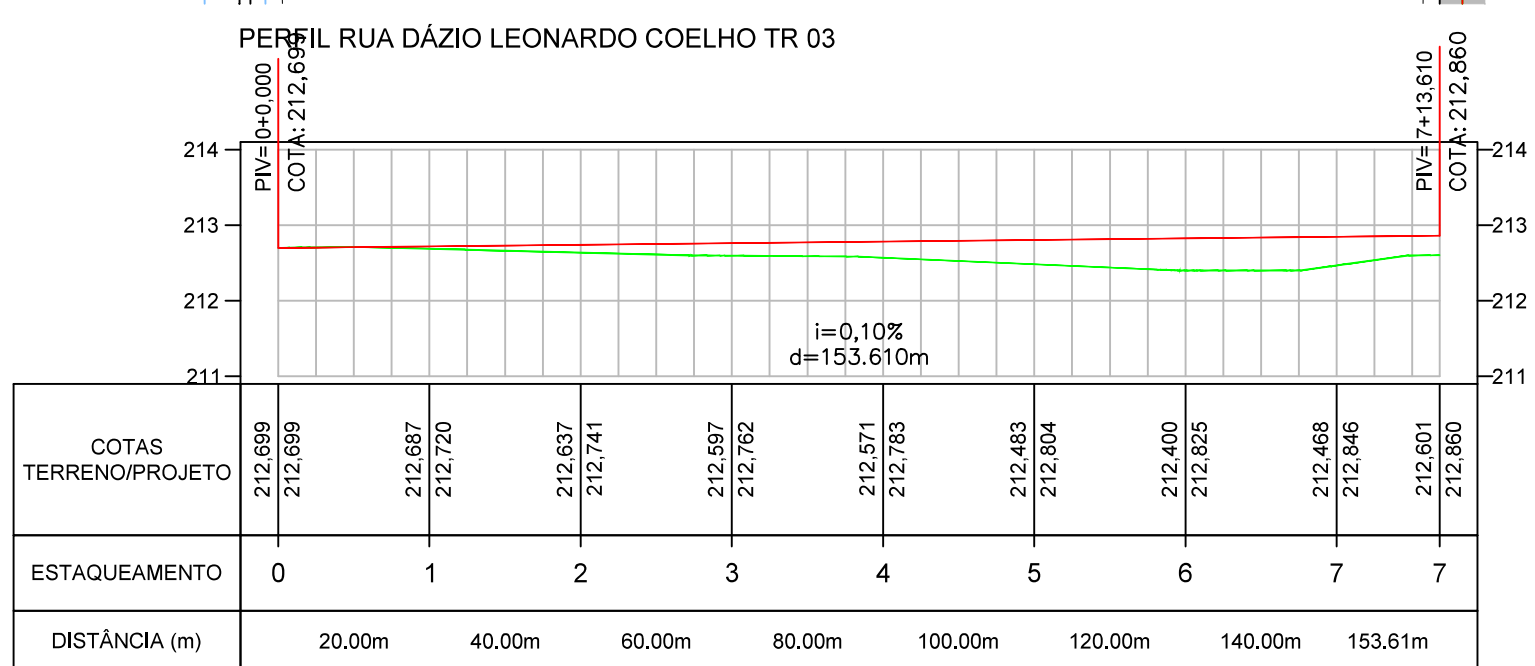
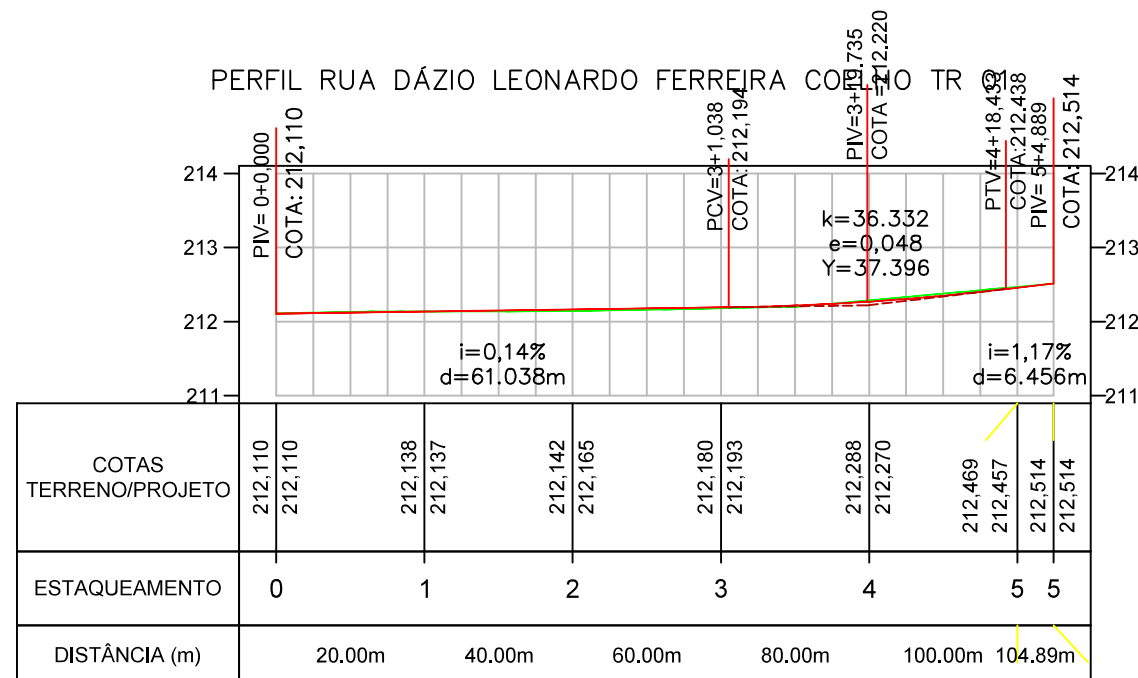
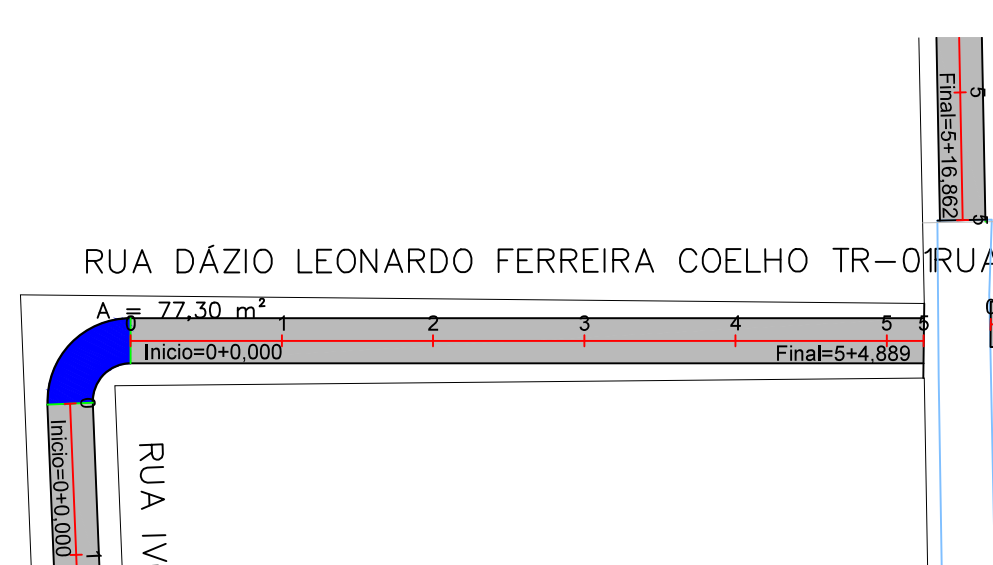
ART: 000000-0

**DESENHO:** Axel Sallas Lopes

LHA N°

**G-02**





CARIMBO DO CAU / CREA:


CARIMBO DA PREFEITURA:



**ASSOCIAÇÃO MATO-GROSSENSE DOS MUNICÍPIOS**  
**COORDENAÇÃO DE PROJETOS**

SITE: [www.amm.org.br](http://www.amm.org.br)  
E-MAIL: [centraldeprojetosamm@gmail.com](mailto:centraldeprojetosamm@gmail.com)

**ADM. NEURILAN FRAGA**

<b>TIPO DE OBRA:</b>	INSTITUCIONAL	<b>MODALIDADE:</b>	PAVIMENTAÇÃO ASFÁLTICA
<b>OBJETO:</b>	PROJETO DE INFRAESTRUTURA URBANA - PAVIMENTAÇÃO ASFÁLTICA, DRENAGEM, PASSEIO PÚBLICO E SINALIZAÇÃO VIÁRIA		
<b>CONCEDENTE/ CNPJ:</b>	VILA BELA DA SANTÍSSIMA TRINDADE 03.214.160/0001-21		
<b>ENDEREÇO:</b>	DIVERSAS RUAS		
<b>AUTOR DO PROJETO:</b>	 <p>Axel Sallias Lopes Engenheiro Civil CREA - 1216637202</p>		




**ASSUNTO:**  
**PROJETO GEOMÉTRICO**

**DATA DE ENTREGA:**  
NOVEMBRO/2023

**REVISÃO:**  
1º - 19/12/2023  
2º - 26/01/2024

**ESCALA:**

H: 1:1000
V: 1:100
ART: 000000-0

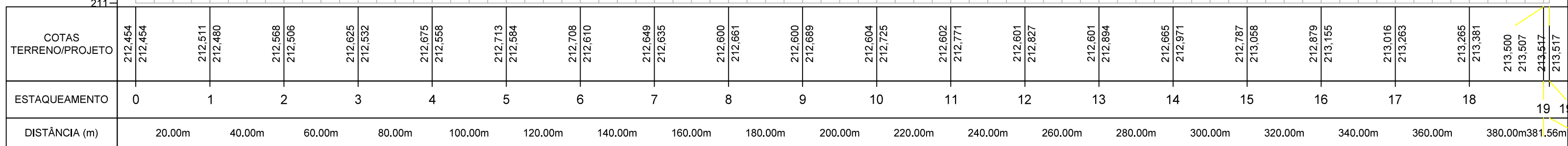
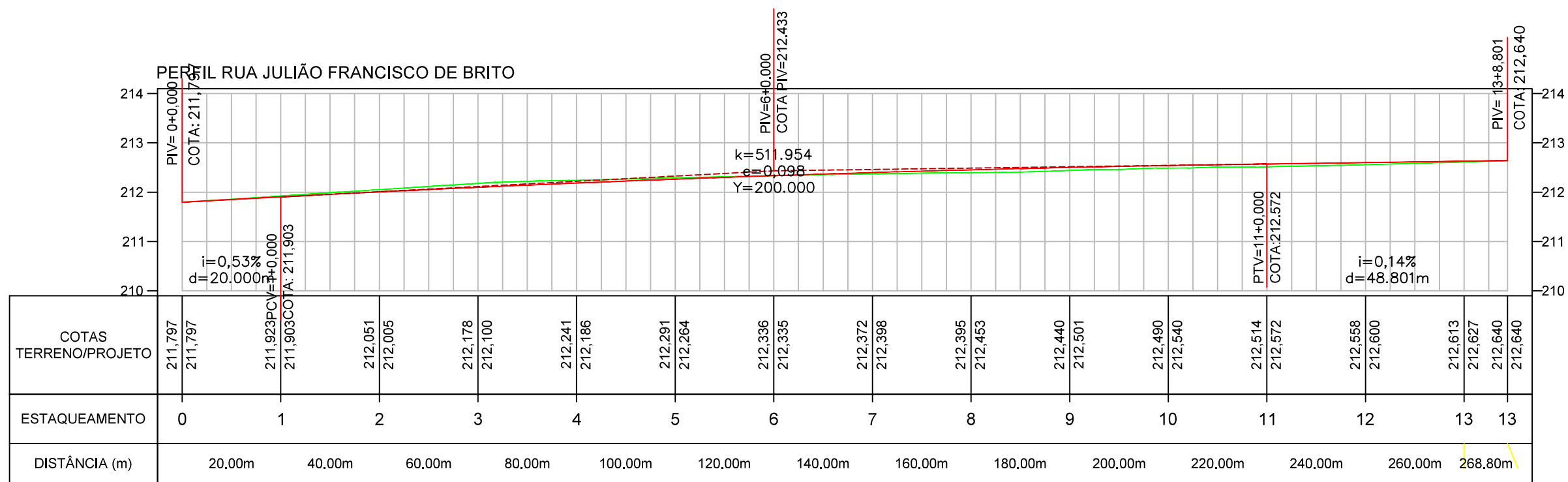
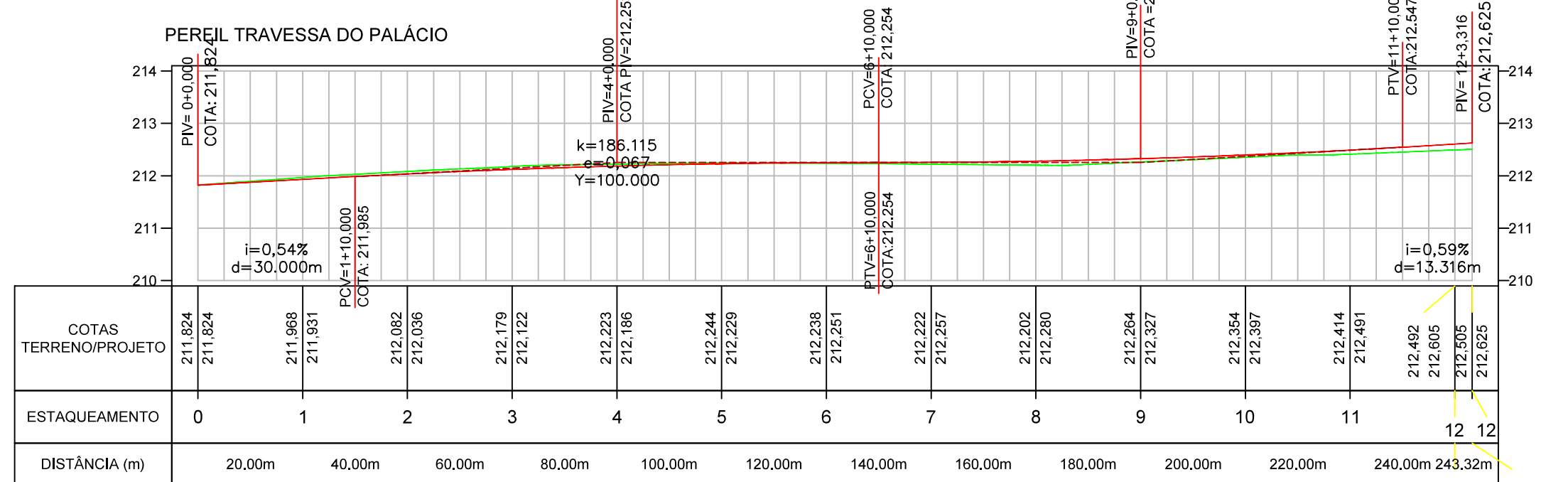
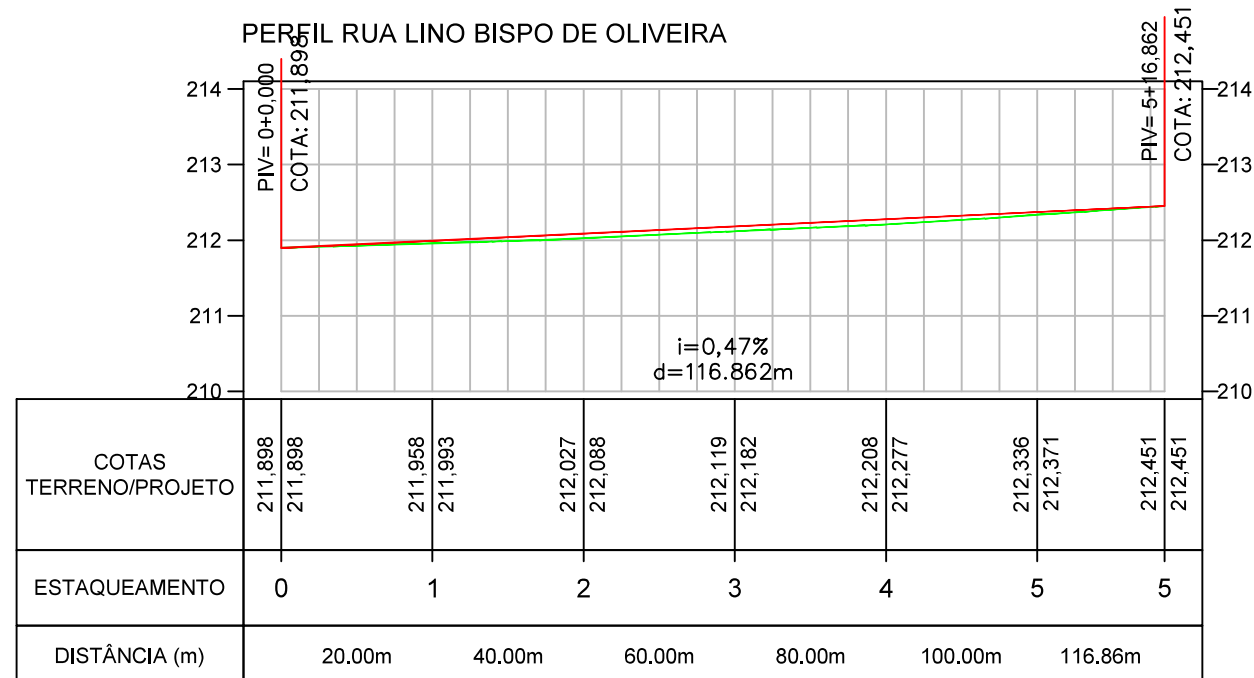
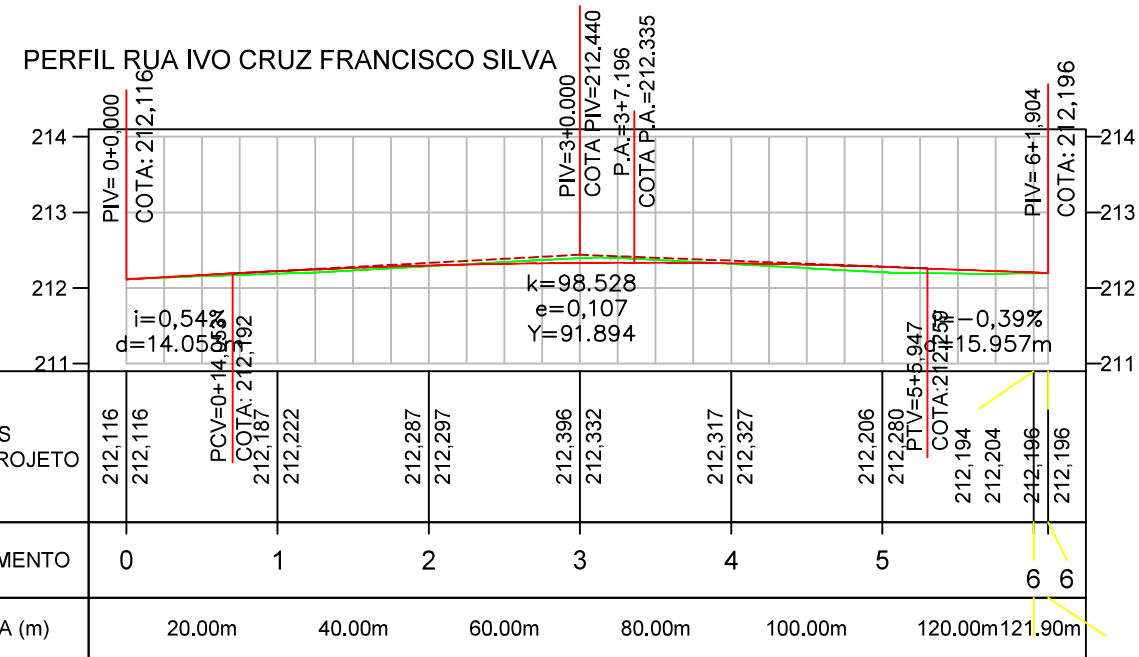
-  Limpa rodas e embocaduras
-  Linha de projeto
-  Linha de terreno

**ENHO:**  
Axel Sallas Lopes

FOLHA Nº


**PG-03**





01 - MEDIDAS DADAS EM METROS (m).
02 - AS COTAS PREVALECEM SOBRE A ESCALA DO DESENHO.
03 - EM CASO DE DÚVIDAS, CONSULTE O AUTOR DO PROJETO.
04 - REPRODUÇÃO SOMENTE COM AUTORIZAÇÃO POR ESCRITO DO AUTOR DO PROJETO. LEI Nº. 9.610 - LEI DO DIREITO AUTURAL.
05 - AS IMAGENS CONTIDAS NESTE PROJETO ARQUITETÔNICO SÃO ILUSTRATIVAS PODENDO SOFRER PEQUENAS ALTERAÇÕES DURANTE A EXECUÇÃO.




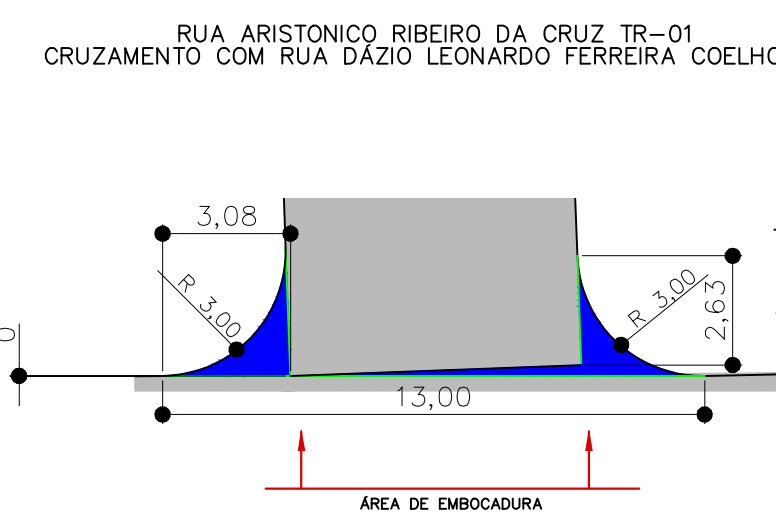
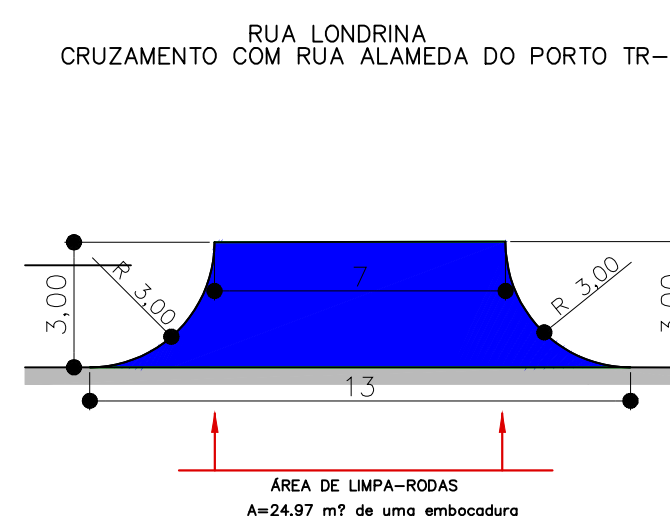
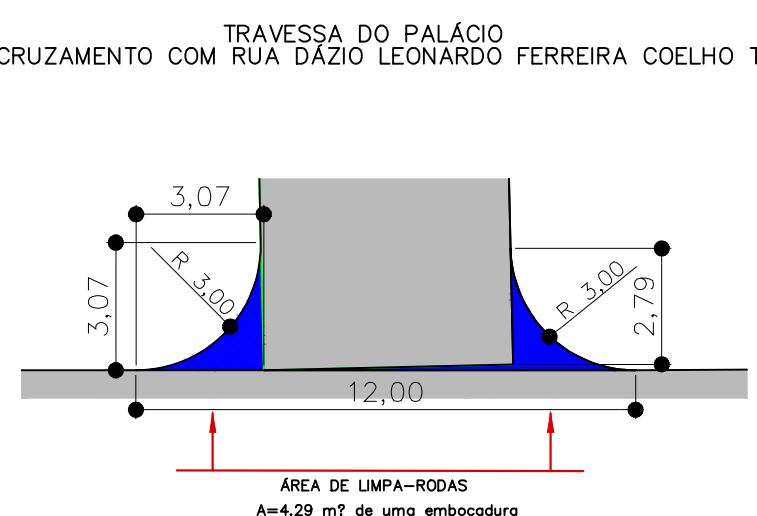
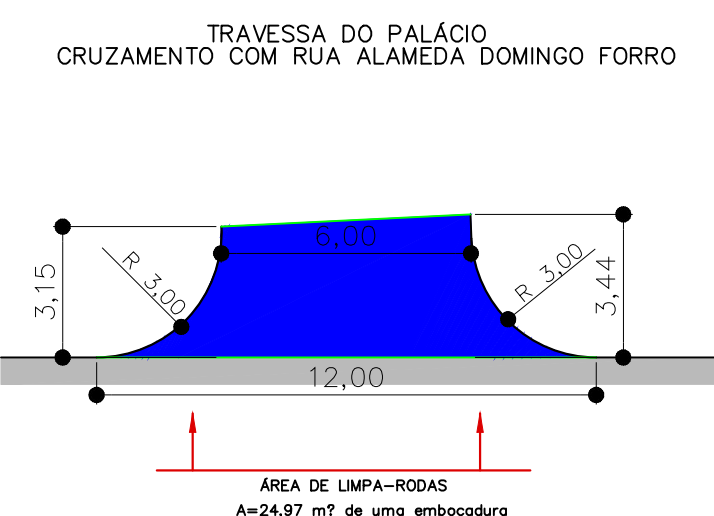
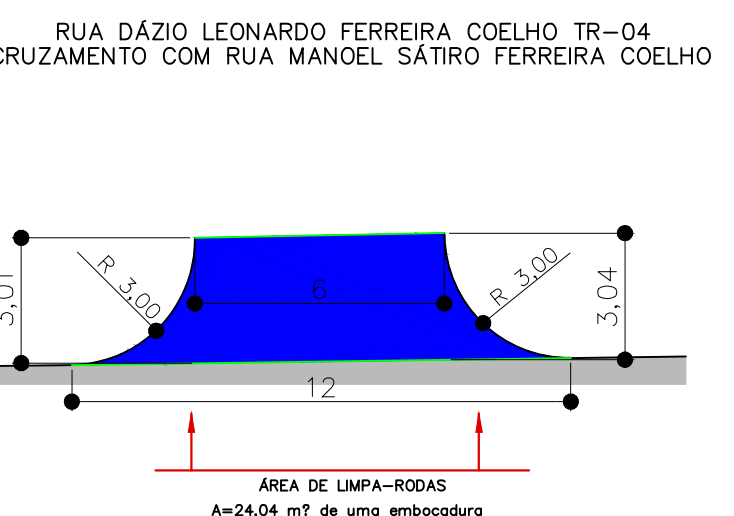
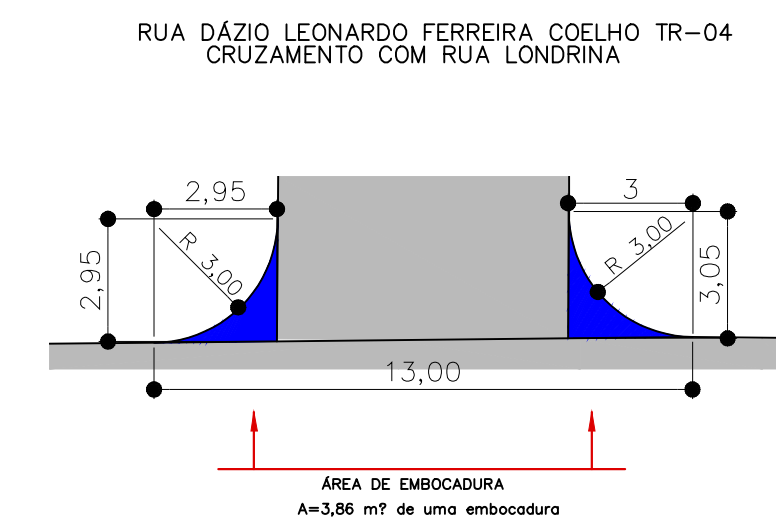
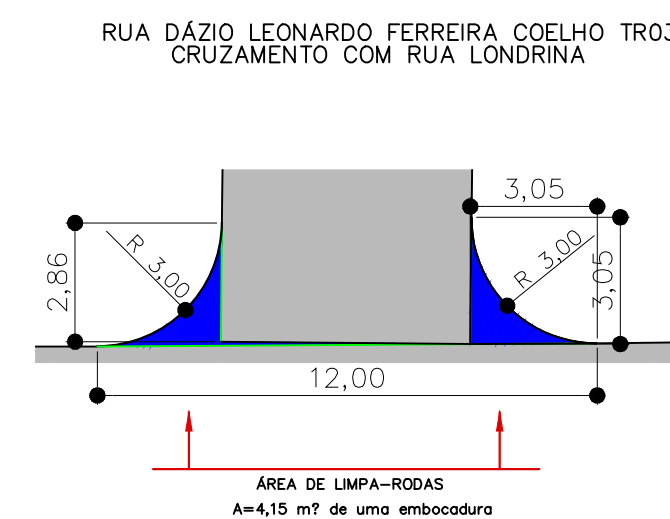
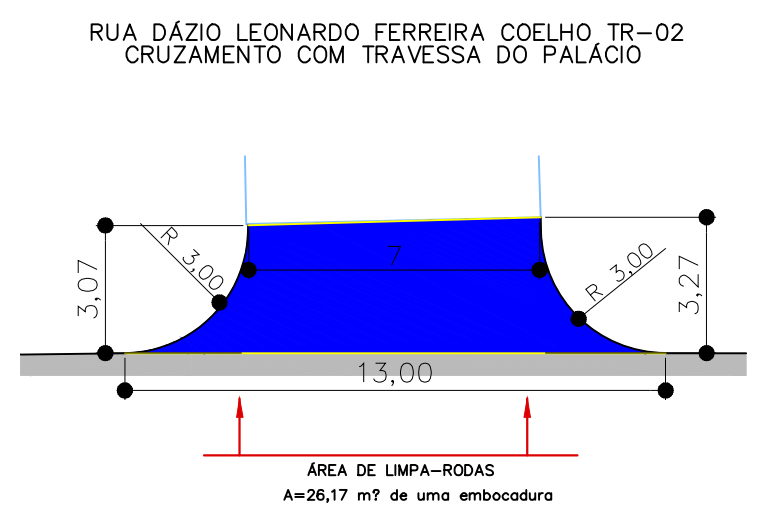
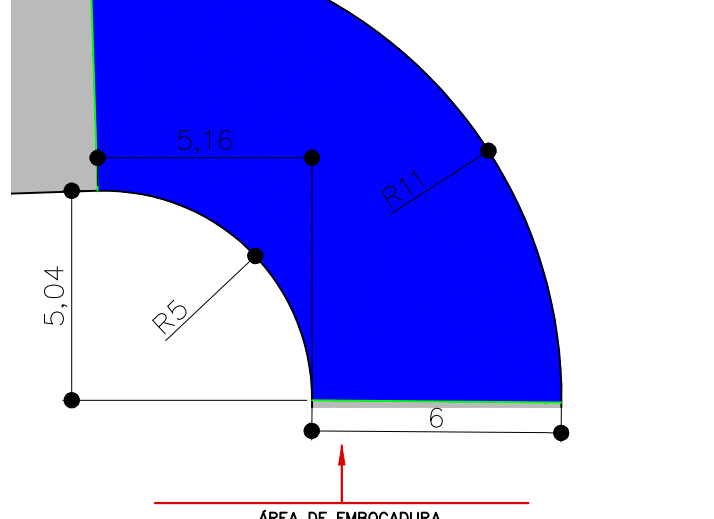
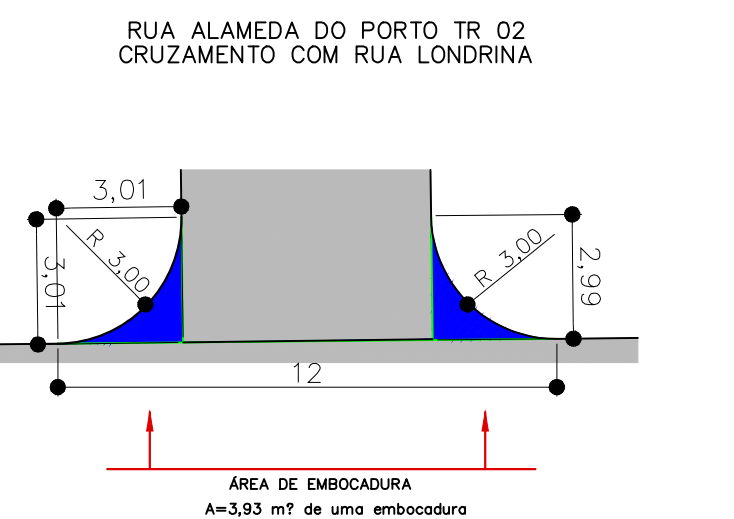
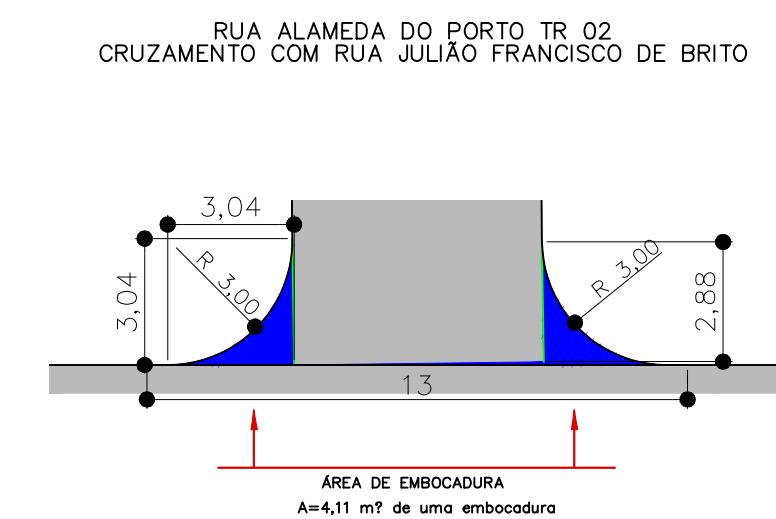
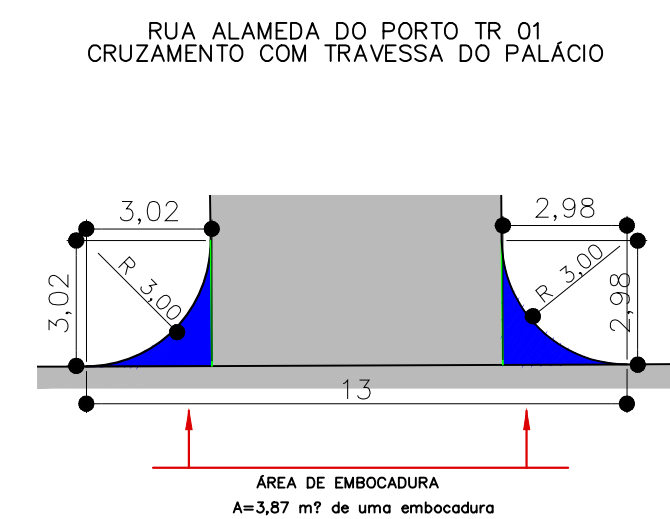
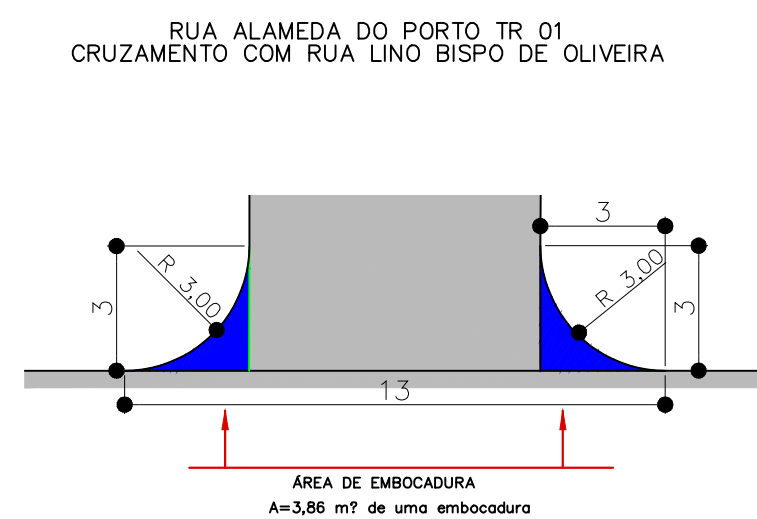
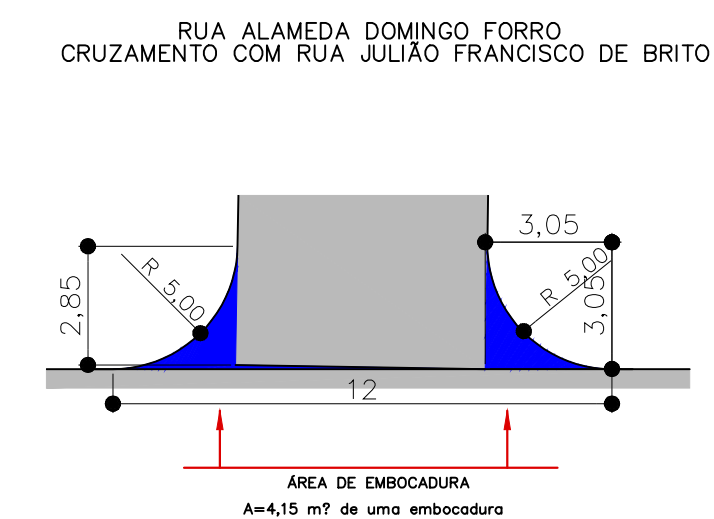
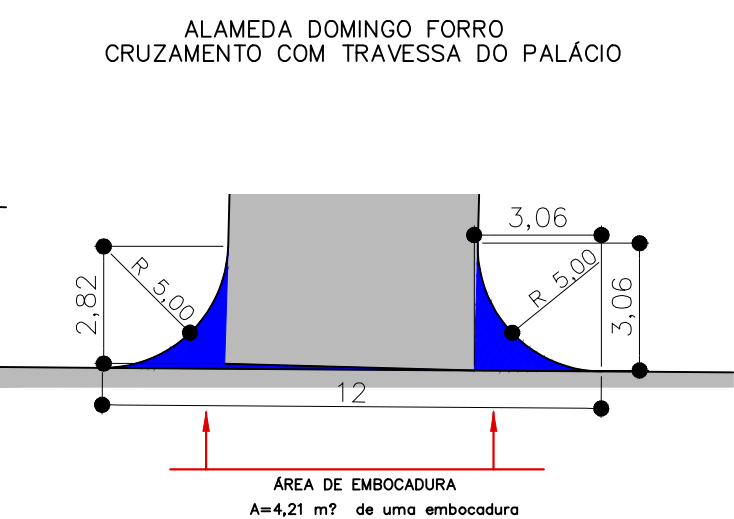
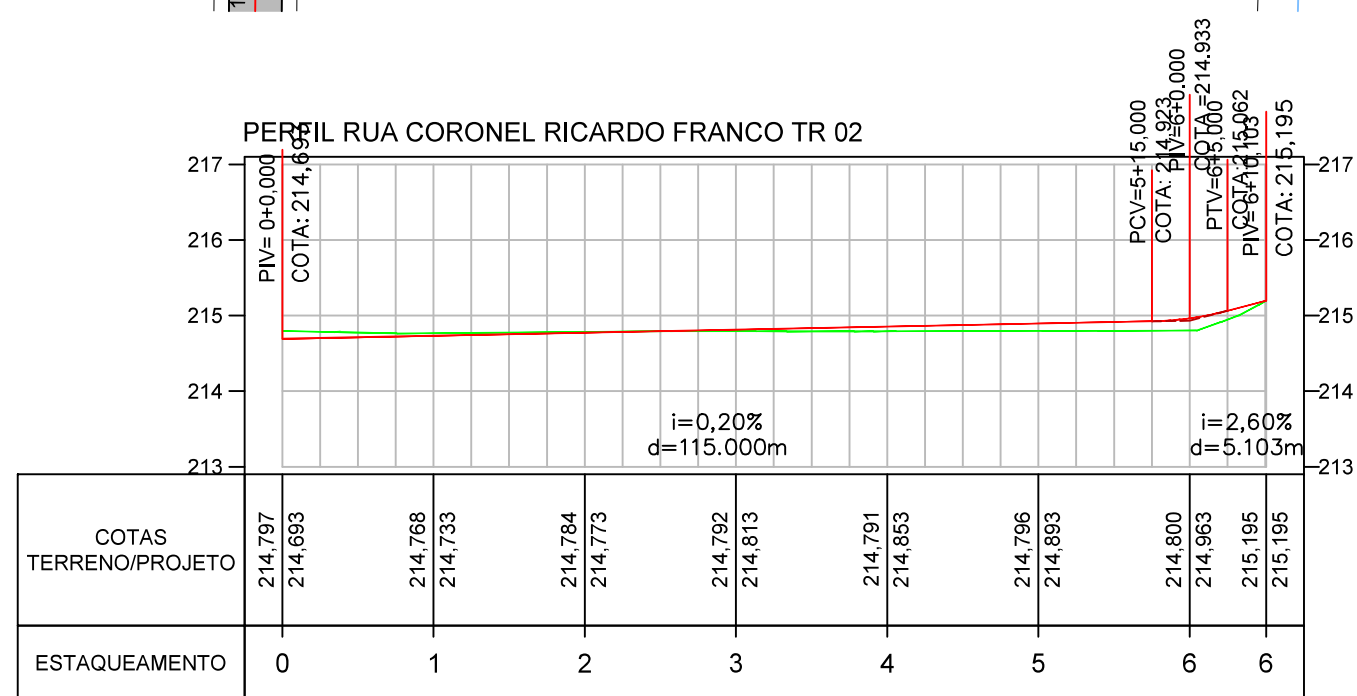
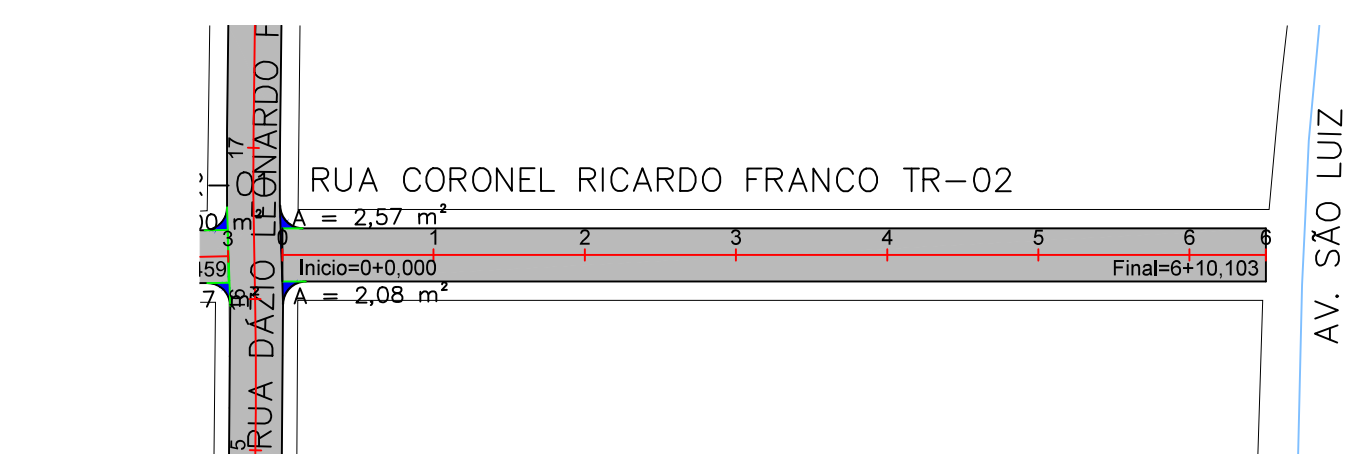
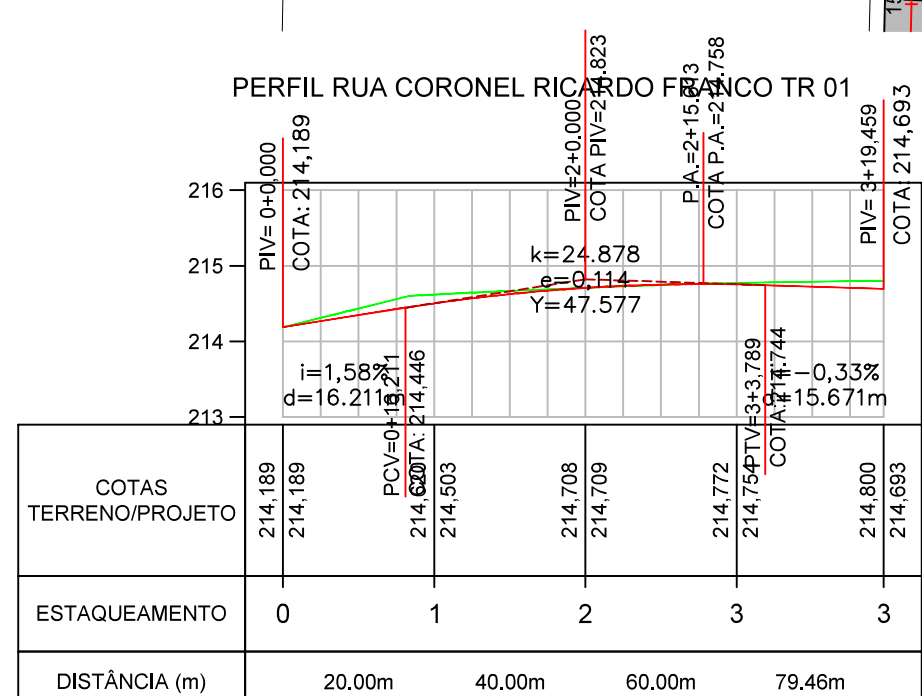
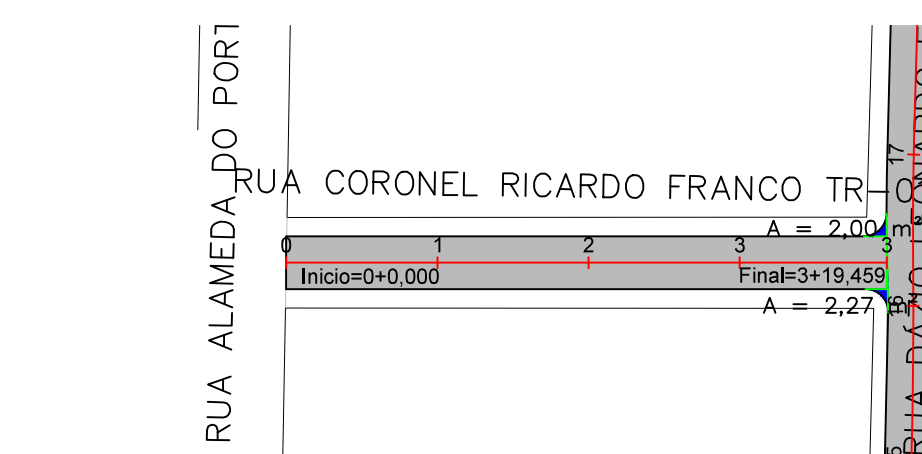
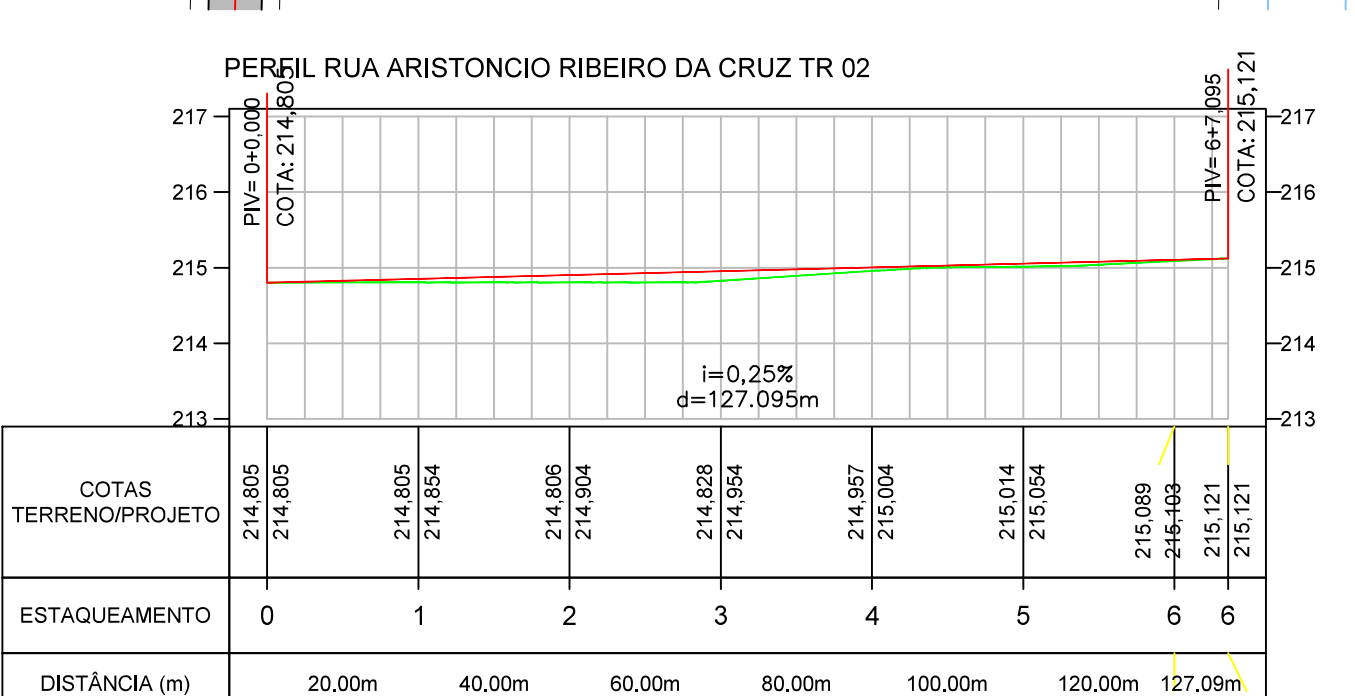
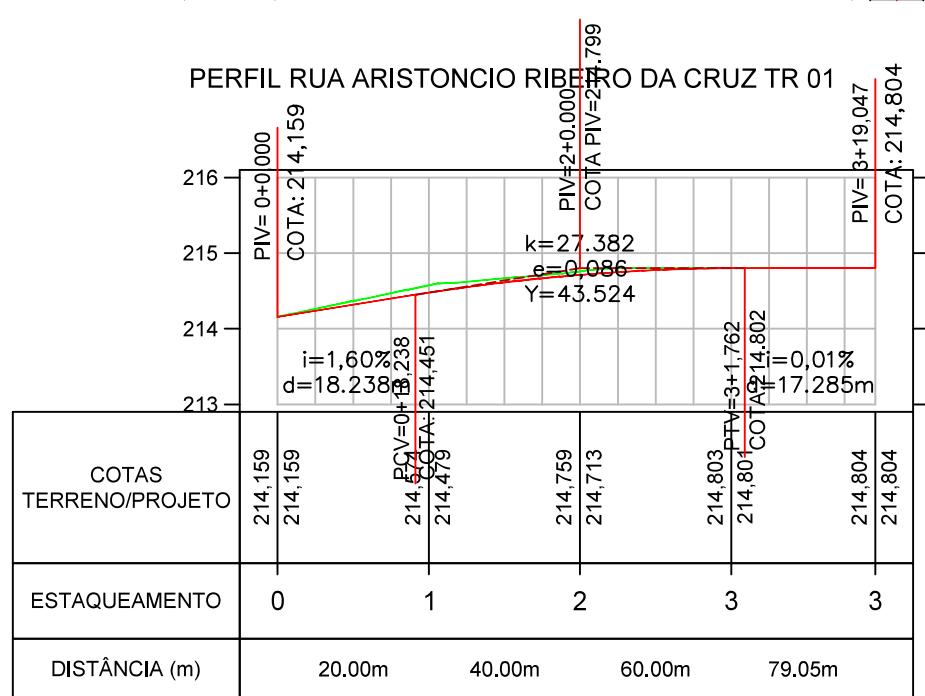
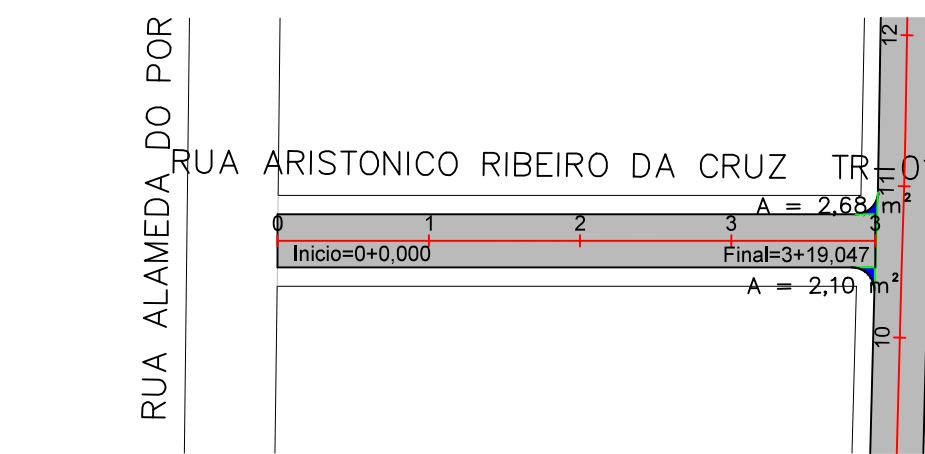
CARIMBO DA PREFEITURA:



**DESENHO:**  
Axel Sallas Lopes

**G-04**





OBS:

- 01 - MEDIDAS DADAS EM METROS (m).
- 02 - AS COTAS PREVALECEM SOBRE A ESCALA DO DESENHO.
- 03 - EM CASO DE DÚVIDAS, CONSULTE O AUTOR DO PROJETO.
- 04 - REPRODUÇÃO SOMENTE COM AUTORIZAÇÃO POR ESCRITO DO AUTOR DO PROJETO. LEI Nº. 8.610 - LEI DO DIREITO AUTOREAL.
- 05 - AS IMAGENS CONTIDAS NESTE PROJETO ARQUITETÔNICO SÃO ILUSTRATIVAS PODENDO SOFRER PEQUENAS ALTERAÇÕES DURANTE A EXECUÇÃO.

CARIMBO DO CAU / CREA:

CARIMBO DA PREFEITURA:



ASSOCIAÇÃO MATO-GROSSENSE DOS MUNICÍPIOS  
COORDENAÇÃO DE PROJETOS



PREFEITURA MUNICIPAL DE VILA BELA DA SANTÍSSIMA TRINDADE  
SETOR DE ENGENHARIA  
PROJETO APROVADO  
PROTOCOLO Nº: 392823/SEVEST  
Tipo de obra: PAVIMENTAÇÃO ASFÁLTICA  
Data: 06/03/2024  
Área a construir: 17.476,11 m²  
Aprovado por:  
SERGIO DE MELLO SANTOS  
Engenheiro Civil  
CREA: MT 03485  
Matrícula 3876



ASSOCIAÇÃO MATO-GROSSENSE DOS MUNICÍPIOS  
COORDENAÇÃO DE PROJETOS



PREFEITURA MUNICIPAL DE VILA BELA DA SANTÍSSIMA TRINDADE  
SETOR DE ENGENHARIA  
PROJETO APROVADO  
PROTOCOLO Nº: 392823/SEVEST  
Tipo de obra: PAVIMENTAÇÃO ASFÁLTICA  
Data: 06/03/2024  
Área a construir: 17.476,11 m²  
Aprovado por:  
SERGIO DE MELLO SANTOS  
Engenheiro Civil  
CREA: MT 03485  
Matrícula 3876

TIPO DE OBRA:

INSTITUCIONAL

MODALIDADE:

PAVIMENTAÇÃO ASFÁLTICA

OBJETO:

PROJETO DE INFRAESTRUTURA URBANA - PAVIMENTAÇÃO ASFÁLTICA, DRENAGEM, PASSEIO PÚBLICO E SINALIZAÇÃO VIÁRIA

CONCEDENTE/ CNPJ:

VILA BELA DA SANTÍSSIMA TRINDADE  
03.214.160/0001-21

ENDEREÇO:

DIVERSAS RUAS

AUTOR DO PROJETO:



Associação Mato-grossense dos Municípios  
Axel Sallas Lopes  
Engenheiro Civil  
CREA - 1216637202

PROJETO DE PAVIMENTAÇÃO

ASSUNTO:  
PROJETO GEOMÉTRICO

DATA DE ENTREGA:  
NOVEMBRO/2023

REVISÃO:  
1ª - 19/12/2023  
2ª - 26/01/2024

ESCALA:  
H: 1:1000  
V: 1:100

ART: 000000-0

Limpa rodas e embocaduras

Linha de projeto

Linha de terreno

FOLHA Nº

PG-05